
















**DEPARTEMENT DES HAUTS-DE-SEINE  
VILLE DE SAINT-CLOUD  
PLAN D'OCCUPATION DU SOL  
RESEAU D'ASSAINISSEMENT**

-  Limite communale
-  Bassin de collecte
-  Réseau de Suresnes
-  Réseau privé
-  D<=400
-  D=500 à 600
-  D=600 et +
-  Collecteur rive gauche (Département)
-  Emissaires S.I.A.A.P.
-  Rû de Vaucresson (S.I.A.V.R.V.)
-  Regard
-  Chambre à boule
-  Chambre à sable
-  Chambre de prétraitement
-  Drains du réservoir de l'Avre

